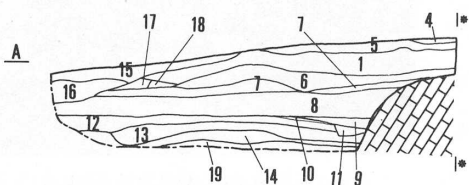
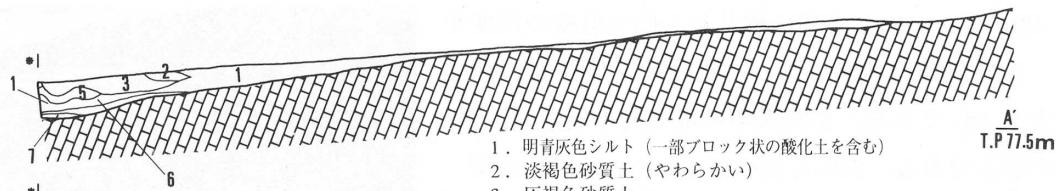


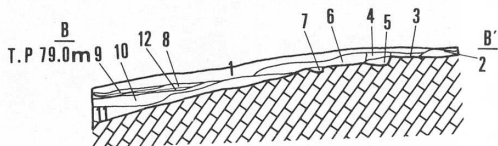


图 144 東岸部遺構平面圖 (S=1/320)



(微高地部)

1. 明青灰色シルト (一部ブロック状の酸化土を含む)
2. 淡褐色砂質土 (やわらかい)
3. 灰褐色砂質土
4. 淡黄褐色砂質土
5. 黄褐色砂質土
6. 灰青色シルト (砂礫混り)
7. 暗灰青色砂質土
8. 青灰色粘土 (若干淡い、西側でシルト混り)
9. 黄灰褐色礫砂土
10. 青灰色シルト
11. 暗灰色粘質土 (やわらかい)
12. 明灰褐色砂礫土
13. 灰褐色砂質土 (直径約 5 mm の礫を含む)
14. 暗灰色砂礫土
15. 灰黄色シルト
16. 暗灰黄色シルト
17. 灰青色砂質土
18. 灰褐色砂質土
19. 灰青色砂礫土 (若干暗め、シルト部分混り)



(調査区南端)

1. 暗茶灰色粘土
2. 地山 (黄茶色粘土)
3. 茶褐色シルト
4. 埋土 1. 暗茶色砂 (礫含む)
5. 埋土 2. (暗茶色砂)
6. 暗灰色シルト (大きな礫含む)
7. 埋土 (茶褐色細砂)
8. 暗茶灰色粘土
9. 暗茶色砂
10. 暗灰色砂 (礫含む)
11. 褐色細砂 (マンガン含む)
12. 明茶色砂




図 145 東岸部東西断面図 (S=1/160)

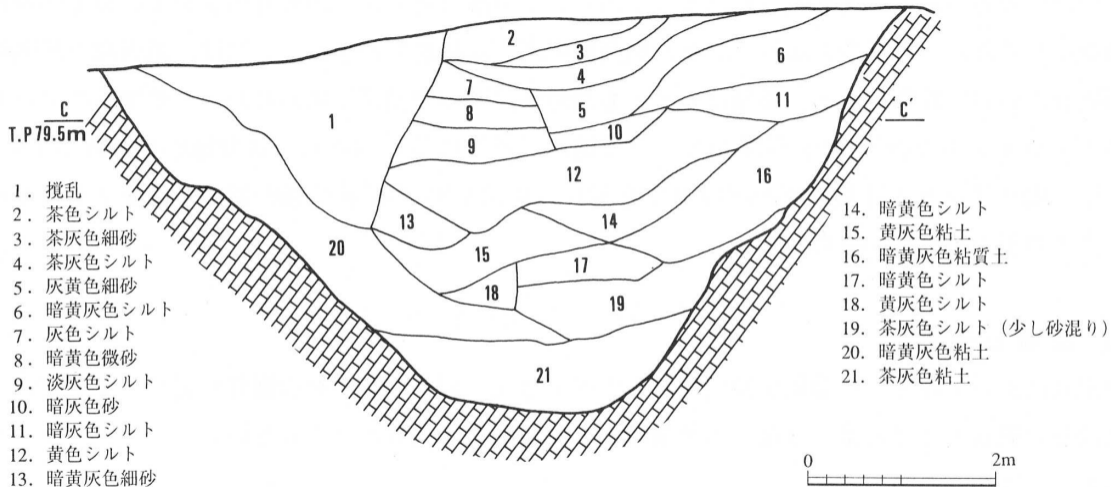
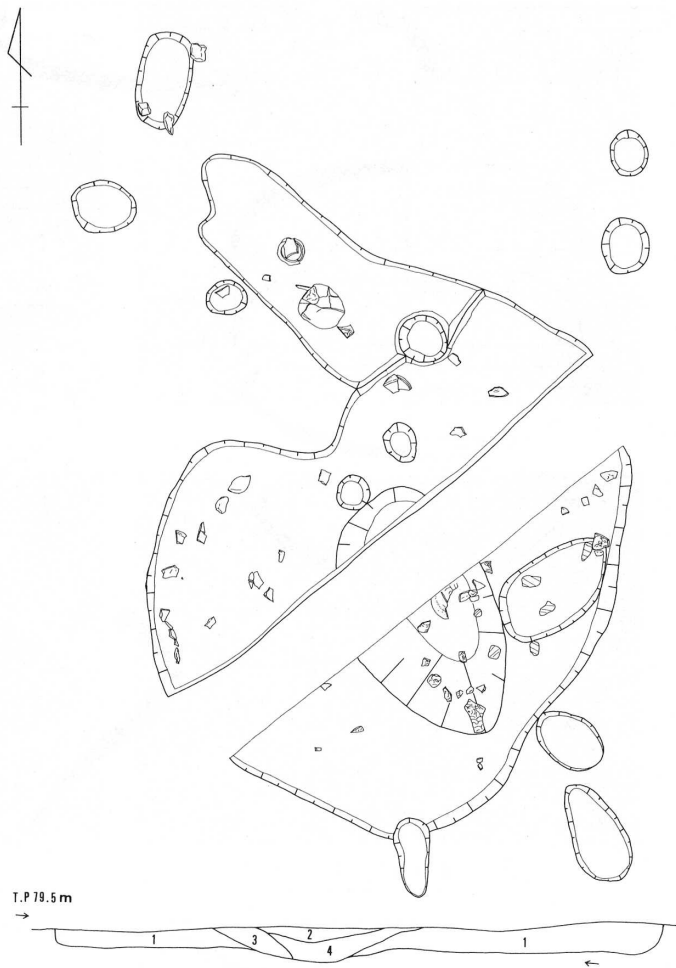


図 146 大溝東西断面図 (S=1/80)



1. 黄茶色シルト
2. 茶赤色シルト (焼土)
3. 茶色シルト (炭を含む)
4. 黄茶色細砂 (炭を含む)

0 1m

図147 建物跡平面図 (S=1/45)