

- | | | |
|-----------------|--------------------|------------|
| 1. 暗灰色土 (現水田耕土) | 10. 黄茶色細砂 | 18. 灰色粘土 |
| 2. 茶黄色シルト (床土) | 11. 茶灰色細砂 (第3面) | 19. 灰褐色シルト |
| 3. 褐灰色粗砂 | 12. 淡灰色中砂 | 20. 黄褐色シルト |
| 4. 灰色細砂 | 13. 褐色シルト (第4面水田) | 21. 灰色細砂 |
| 5. 黄灰色シルト | 14. 暗褐色中砂 (有機物を含む) | 22. 青灰色粘土 |
| 6. 明茶色シルト | 15. 灰褐色シルト | 23. 灰色シルト |
| 7. 灰色シルト (第1水田) | 16. 灰褐色粘土 | 24. 茶色シルト |
| 8. 褐色細砂 | 17. 茶色シルト | 25. 青灰色シルト |
| 9. 灰色シルト (第2水田) | | |

0 5m

図 263 池尻遺跡(1)C 調査区 第2遺構面平面図・西壁断面図 (S=1/100)

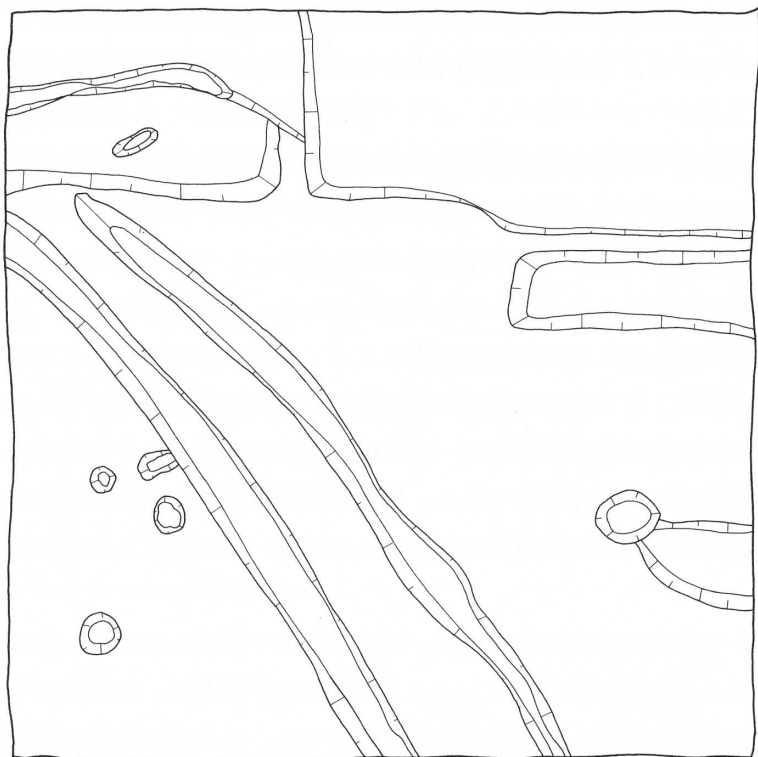


图 264 池尻遺跡 (I) C 調査区 第 3 遺構面平面図 (S=1/50)

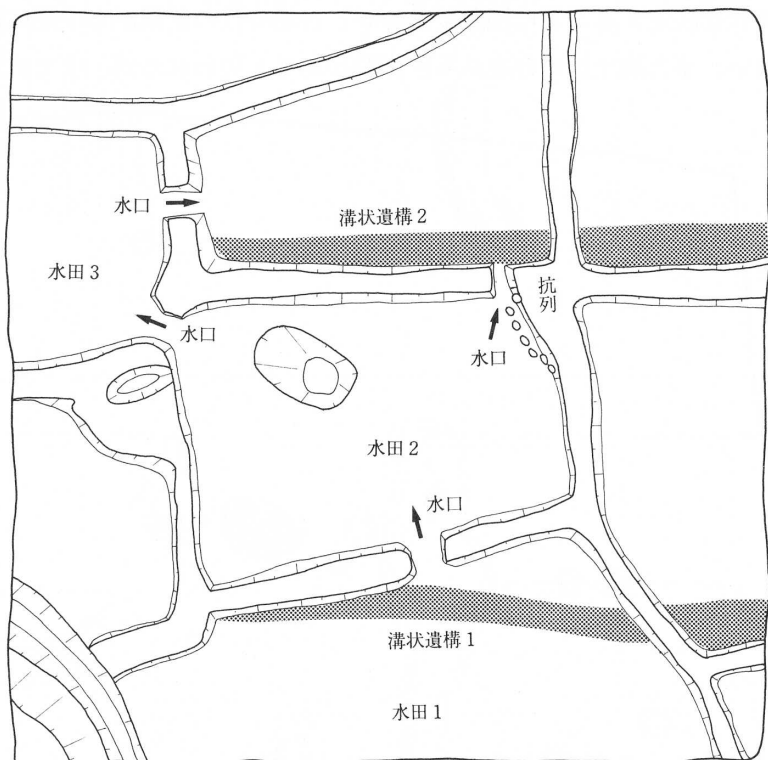


图 265 池尻遺跡 (I) C 調査区 第 4 遺構面平面図 (S=1/100)

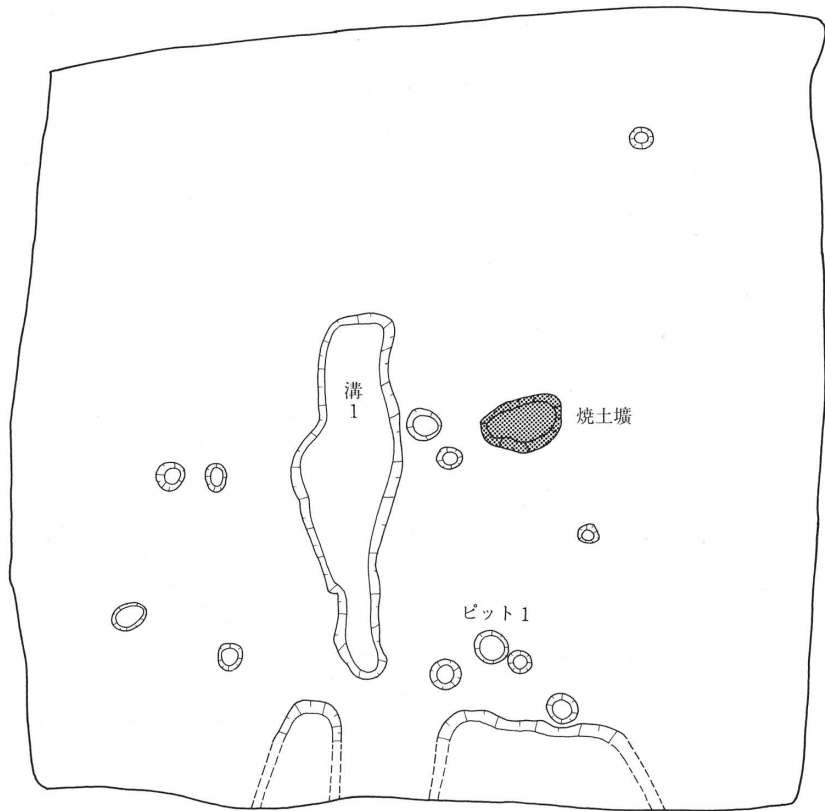


図 266 池尻遺跡 (1)C 調査区 第 5 遺構面平面図 (S=1/100)